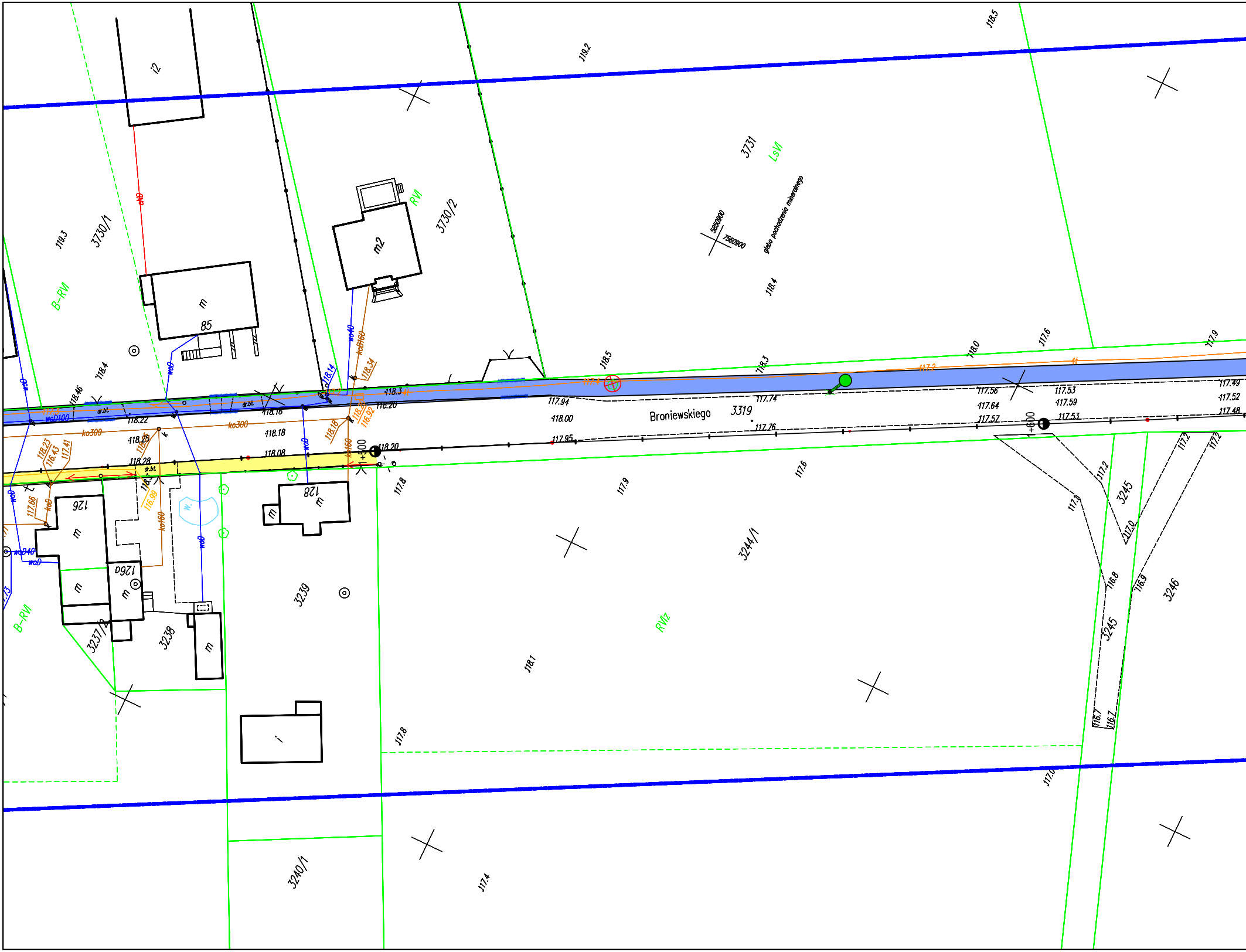
Broniewskiego
3319
3731
LsVI
3730/2
RVI
3730/1
B-RVI
85
m
m2
i2
3244/1
RVIz
3239
3238
3237/2
3240/1
3245
3246
126
126a
128
gleba pochodzenia mineralnego
5850900
7560900
0+500
0+600
ko300
ko160
wo40
wo
wo D100
wo D40
dr.bt.
eNN
119.2
118.5
119.3
118.4
118.3
118.0
117.6
117.9
118.46
118.14
118.34
118.20
118.16
118.22
118.18
118.08
118.28
118.25
118.00
117.94
117.95
117.74
117.76
117.56
117.64
117.57
117.53
117.59
117.49
117.52
117.48
117.2
117.0
116.8
116.9
116.7
117.8
118.1
117.4
117.3
117.66
116.43
117.41
118.23
116.92
116.99

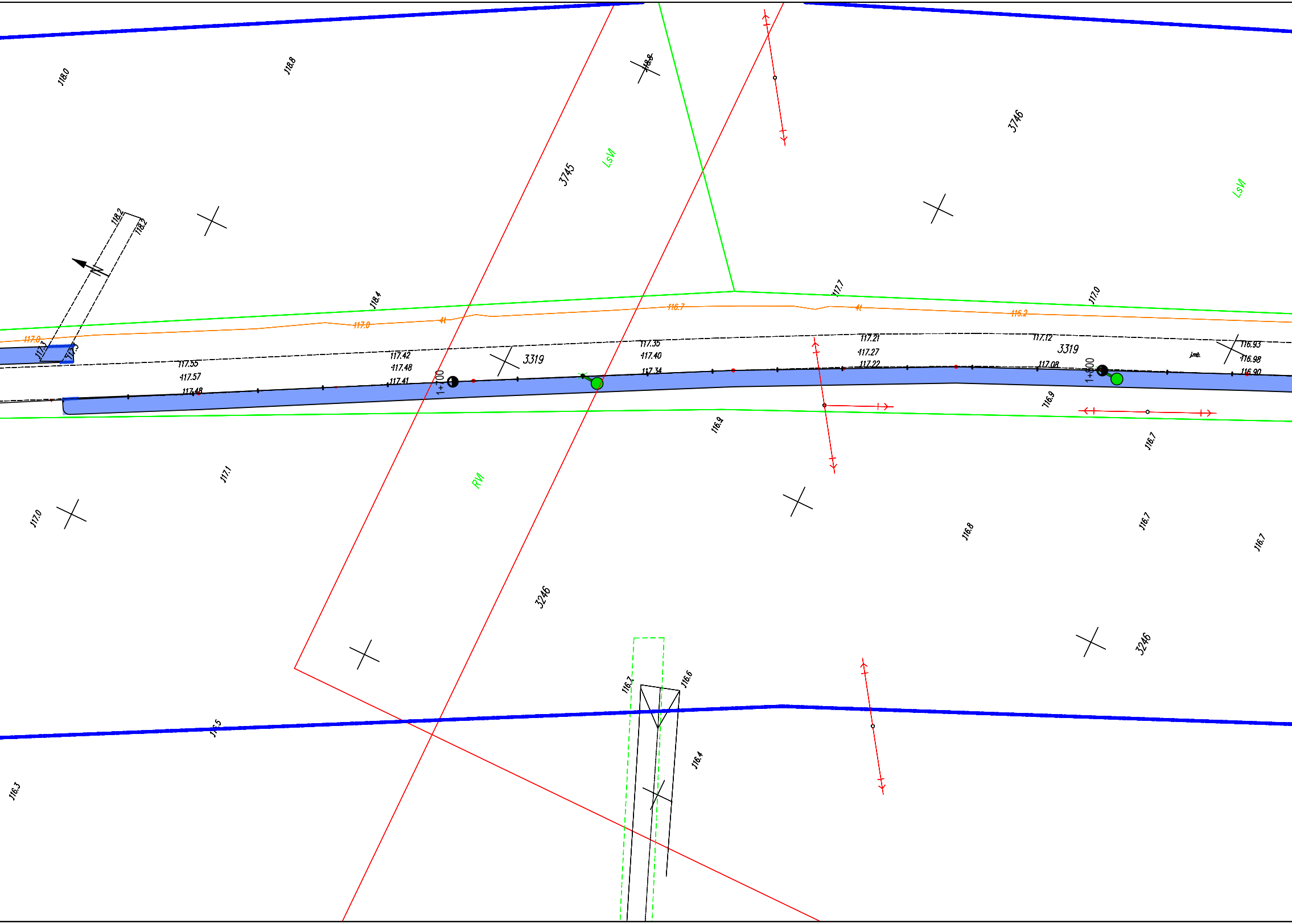
118.0
118.8
118.8
3746
3745
LsVI
LsVI
118.2
118.2
N
118.4
117.7
117.0
117.0
117.0
116.7
116.2
117.3
117.3
117.55
117.57
117.48
117.42
117.48
117.41
1+700
3319
117.35
117.40
117.34
117.21
117.27
117.22
117.12
3319
117.08
1+800
jmb.
116.93
116.98
116.90
116.9
116.9
116.7
117.1
RVI
117.0
116.8
116.7
116.7
3246
3246
116.7
116.6
116.5
116.4
116.3

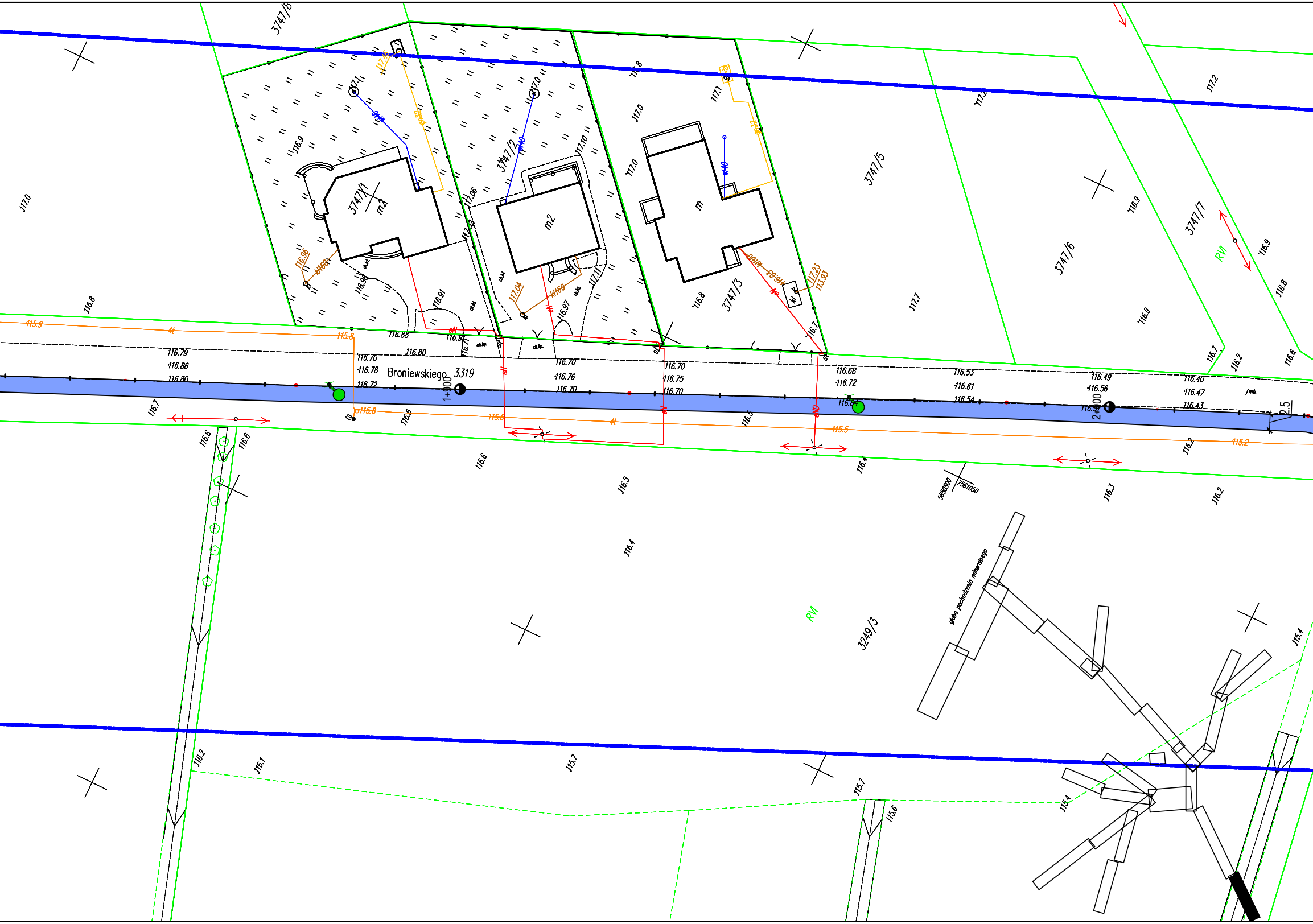
3747/8
3747/1
m2
3747/2
m2
3747/3
m
3747/5
3747/6
3747/7
RVI
Broniewskiego 3319
1+900
2+000
2.5
3249/3
RVI
gleba pochodzenia mineralnego
wz40
wz40
wz40
k160
k160
ch.kp.
ch.kp.
J.mb.
5850500
7561050
117.0
116.8
116.9
117.06
117.02
116.96
116.98
116.91
117.04
116.97
117.11
117.10
117.2
117.7
116.7
116.6
116.2
116.5
116.4
116.3
115.9
115.8
115.6
115.5
115.2
116.79
116.86
116.80
116.70
116.78
116.72
116.88
116.80
116.76
116.75
116.68
116.72
116.64
116.53
116.61
116.54
116.49
116.56
116.40
116.47
116.43
117.23
113.93
116.1
115.7
115.6
115.4

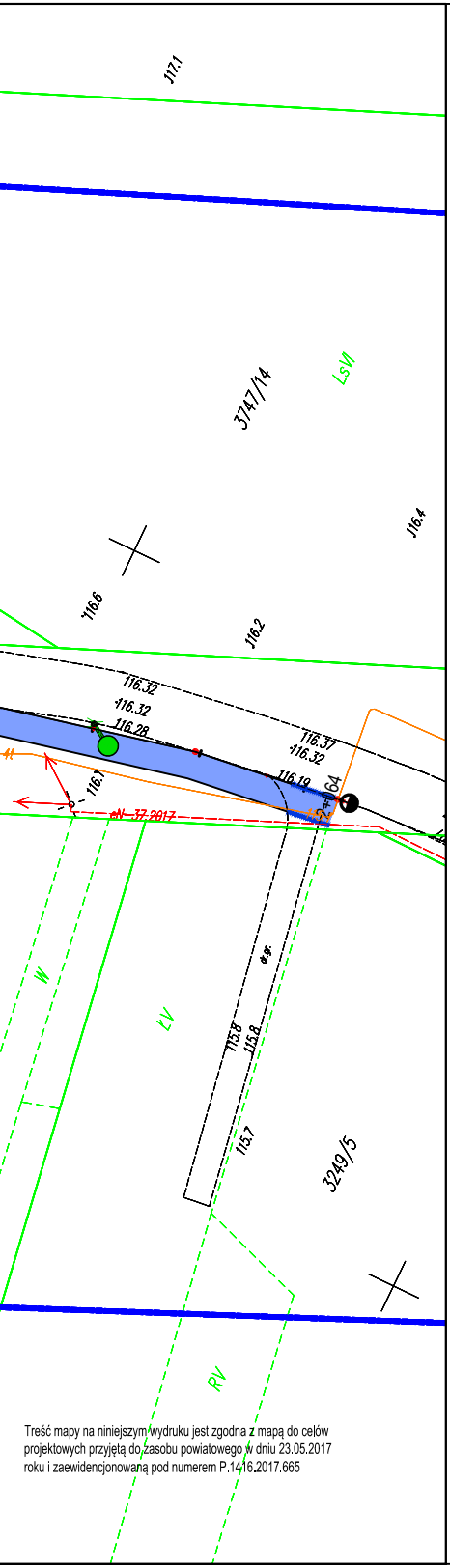
117.1
3747/14
LsVI
116.4
116.6
116.2
116.32
116.32
116.28
116.37
116.32
116.19
0+064
116.1
N-37.2017
W
ŁV
115.8
115.8
115.7
3249/5
RV

Treść mapy na niniejszym wydruku jest zgodna z mapą do celów projektowych przyjętą do zasobu powiatowego w dniu 23.05.2017 roku i zaewidencjonowaną pod numerem P.1416.2017.665

LEGENDA:

▭	działki objęte opracowaniem
🟩	projektowany ciąg pieszo rowerowy
🟦	projektowana ścieżka rowerowa
🟨	projektowany/remontowany chodnik
▨	kostka kamienna
🟪	istniejąca ścieżka rowerowa
🟦	istniejący chodnik
🟦	istniejący ciąg pieszo–rowerowy
🟩	projektowany pas zieleni
🟪	projektowane parkingi/wiaty dla rowerów
🟥	pas dla rowerów wyznaczony w jezdni – oznakowanie poziome
🟫	projektowane miejsca parkingowe
▭	regulacja, profilowanie rowu
🟦	proj. kładka dla rowerzystów
🟥	istniejące miejsca parkingowe
116.3	proj. rzędne wysokościowe
—	proj. murek z prefabrykatu typu L
—	proj. murek z gazonów
—	proj. palisada betonowa
—	proj. bariera typu olsztyńskiego
—	proj. ściek betonowy
—	proj. przedłużenie przepustu
—	krawężnik/obrzeże
—	krawężnik wtopiony
✕ ✕	elementy do usunięcia
—	ISTN. SIEĆ WODOCIĄGOWA
—	ISTN. SIEĆ KANALIZACJI SANITARNEJ
—	ISTN. LINIA NAPOWIETRZNA
—	ISTN. SIEĆ ELEKTROENERGETYCZNA
—	ISTN. SIEĆ TELETECHNICZNA
—	ISTN. SIEĆ GAZOWA
✕	ISTN. SŁUP ENERGETYCZNY DO LIKWIDACJI
—	PROJ. KANALIZACJA DESZCZOWA
—	PROJ. KANALIZACJA SANITARNA
—	PROJ. WODOCIĄG
◆	PROJ. KRATKA DESZCZOWA
●	PROJ. STUDNIA CHŁONNA
↗	PROJ. PRZESTAWIENIE HYDRANTU
●	PROJ. NOWY SŁUP ENERGETYCZNY
●	PROJ. OŚWIETLENIE
✕	PROJ. ROZBIÓRKI BUDOWLI
→	PROJ. BUDOWLE TELEKOMUNIKACYJNE
⊗	DRZEWO DO USUNIĘCIA
⊗	KARPINA DO USUNIĘCIA
○	DRZEWO DO ZACHOWANIA
⊗	DRZEWO DO PRZESADZENIA/USUNIĘCIA
○	SKUPISKO MŁODYCH DRZEW DO USUNIĘCIA

PRAWA AUTORSKIE ZASTRZEŻONE

Jednostka projektowa:		Inwestor:	
ROAD CONCEPT RENATA KOZAK UL. SIENKIEWICZA 21 11-600 WĘGORZEWO		MIASTO OSTRÓW MAZOWIECKA UL. 3 MAJA 66 07-300 OSTRÓW MAZOWIECKA	
Nazwa zadania:	BUDOWA ŚCIEŻEK ROWEROWYCH NA TERENIE MIASTA OSTRÓW MAZOWIECKA O DŁUGOŚCI OK. 17KM, WRAZ Z BUDOWĄ INFRASTRUKTURY TOWARZYSZĄCEJ I PRZEBUDOWĄ KOLIZJI		Branża: wielobranżowy
Tytuł rysunku:	PROJEKT ZAGOSPODAROWANIA TERENU		Skala: 1:500
Projektował: branża drogowa /przepusty	mgr inż. Renata Kozak WAM/0128/POOD/10	Podpis:	
Projektował: branża sanitarna	mgr inż. Bartosz Szewczyk WAM/0023/POOS/08	Podpis:	
Projektował: branża elektr.	mgr inż. Daniel Filipowicz WAM/0096/PWOE/12	Podpis:	
Projektował: branża teletech.	inż. Stanisław Olszewski 0022/ 96 / U	Podpis:	
Projektował: branża konstruk.	inż. Tomasz Sikorski WAM/0056/PWOK/08	Podpis:	
Opracował: zieleń	Adam Zinkiewicz	Podpis:	
Sprawdził: branża drogowa /przepusty	mgr inż. Mariusz Raszkiewicz WAM/0129/POOD/10	Podpis:	
Sprawdził: branża sanitarna	mgr inż. Grzegorz Kowalewski WAM/0022/POOS/08	Podpis:	
Sprawdził: branża elektr.	mgr inż. Marcin Grzesiukiewicz PDL/0154/POOE/10	Podpis:	Data: 06.2017
Sprawdził: branża konstruk.	mgr inż. Anna Sikorska WAM/0099/POOK/10	Podpis:	Nr rysunku: 2.11